

Կարեն Հ. Խանլարյան (Թեհրան)
Տեխնիկակ. գիտ. դոկտոր

«ԱԴՐԲԵՋԱՆ» ԱՇԽԱՐՀԱԳՐԱԿԱՆ ՀԱՍԿԱՑՈՒԹՅԱՆ ՍԱՀՄԱՆՈՒՄՆԵՐԸ

Օսմանյան քարտեզներում, հանրագիտարանային նշանակության հրատարակություններում և դասագրքերում*

Մուտք

Պատմական փաստերը վկայում են, որ 1918 թ. մայիսին ստեղծված «Ադրբեջան» անունով պետության անվանակոչման հարցում վճռական դեր են ունեցել օսմանյան Թուրքիայի իթթիհատական իշխանությունները: Հենց նրանց թելադրանքով և անցյալում «Ալբանիա», «Շիրվան» կամ «Շերվան» կոչվող տարածքների անվանախեղմամբ՝ «Մուսավաթ» կուսակցությունն այս նորագոյացությունն անվանեց «Ադրբեջան»: Իթթիհատականներն ու մուսավաթականները թերևս ձգտում էին իրավաքաղաքական պարարտ հող նախապատրաստել հետագայում Իրանի Ատրպատական նահանգը նոր պետությանը կցելու համար:

Շուրջ երկու տարի անց՝ 1920 թ. ապրիլին, խորհրդային Կարմիր բանակի ռազմական նվաճումների արդյունքում «Ադրբեջանական Դեմոկրատական Հանրապետություն» ամբողջական անունը կրող այդ պետությունը կորցրեց իր անկախությունը: Ձևավորվեց «Ադրբեջանական Սոցիալիստական Խորհրդային Հանրապետությունը» (ԱՄԽՀ), և նրա կազմում ի հայտ եկան «Նախիջևանի Ինքնավար Հանրապետությունն» ու «Լեռնային Ղարաբաղի Ինքնավար Մարզը»:

Հակառակ վրացական և հայկական «խորհրդային Սոցիալիստական Հանրապետությունների», որոնք համարվում էին ազգերի ինքնորոշման իրավունքի «լենինյան սկզբունքի» պետական դրսևորումներ, «Ադրբեջանական Խորհրդային Սոցիալիստական Հանրապետությունն» ի սկզբանե դիտվում էր իբրև «ինտերնացիոնալիստական» պետություն: Նման պետական բնորդի որդեգրումը մտածել է տալիս, որ խորհրդային ղեկավարները սկզբում միգուցե գիտակցում էին, որ կովկասյան թաթարներին

* Հոդվածն ընդունվել է տպագրության 25.11.2012:

Գ (Տ) քառի, թիվ 4 (40) հոկտեմբեր-դեկտեմբեր, 2012
ՎԲՄ համահայկական հանդես

«ադրբեջանական ազգ» կամ «ժողովուրդ» անվանելը կոպիտ սխալ կարող է համարվել, որովհետև այն ենթադրում էր պատմաաշխարհագրական խեղաթյուրումներ: Այնուամենայնիվ «ինտերնացիոնալիստական» հանրապետության անվան մեջ «ադրբեջանական» եզրի պահպանումը ևս պատմաիրավական հնարավորություն էր տալիս Խորհրդային Միությանն Իրանի Ատրպատականն օկուպացնելու և իր տարածքային կազմին կցելու համար: Ի դեպ, Երկրորդ աշխարհամարտի ընթացքին թեև նման մի հնարավորություն ձեռք բերվեց, սակայն չհաջողվեց իրացնել:

«Ինտերնացիոնալիստական» բնույթի պետական բնորդի կիրառումն ԱԽՍՀ-ի պարագայում մտածել է տալիս, թե ինչու 1991-ին վերանկախացած «Ադրբեջանի» իշխանությունները, ի թիվս այլ հիմնավորումների, հրաժարվեցին և մինչ օրս համառորեն շարունակում են հրաժարվել ԱԽՍՀ-ի իրավահաջորդությունից, քանզի ներկայումս նրանք պնդում են, թե իբր «Ադրբեջանը» զուտ էթնիկական հիմքի վրա ստեղծված «ազգային» պետություն է:

Արդ հարց է առաջանում՝ արդյո՞ք Արաքսից հյուսիս երբևէ գոյություն է ունեցել «Ադրբեջան» անունով պատմական տարածք: Եվ արդյո՞ք պատմական առումով նման կատեգորիկ թյուրիմացությունը որևէ առնչություն ունի Իրանի Ադրբեջան, Ատրպատական կամ Ատրոպատենե տարածքի հետ:

Այս կապացույթամբ ծավալվող քննարկումներում Բաքվի պանթյուրքիստ պատմաբանների մոտ օրինաչափ ավանդույթ է ձևավորվել, որի հիման վրա նրանք հարցականի տակ են առնում և համառորեն մերժում են իրանական, ռուսական, եվրոպական և հատկապես հայկական սկզբնաղբյուրների հավաստիությունը՝ դրանք համարելով միակողմանի և կեղծ:

Ներկայացվող ուսումնասիրության նպատակն է օսմանյան քարտեզների, հանրագիտարանային նշանակության փաստաթղթերի և դասագրքերի միջից վեր հանել «Ադրբեջան» հասկացությունը: Մրանով ընթերցողների ու հետազոտողների դատին ենք հանձնում Բաքվի պանթյուրքիստ պատմաբանների չափանիշներով՝ «ոչ միտումնավոր» և «անկողմնակալ» օսմանյան փաստարկները:

1. Օսմանյան քարտեզները

Օսմանյան քարտեզագրության նախահայրերից է Փիրի Ռեյիսը, բուն անունով՝ Հաջի Մեհյեդին Բեն Հաջի Մեհմեդ: Նա ծնվել է 1465-1470 թթ. միջև ընկած ժամանակահատվածում և մահացել 1554 կամ 1555 թ.: Փիրի Ռեյիսը՝ որպես Օսմանյան կայսրության ծովակալ, եղել է ծովային քարտեզների պատրաստման և մշակման ընդհանուր պատասխանատու: Նրա մշակած քարտեզները հավաքագրվել են «Ծովագիրք» (Քիթաբ-ի-բահրիյե / *درجہ بابتک*) անունով հավաքածուում¹: Այն կազմվել է 1513 թ. Ստամբուլում և 1929 թ. հայտնաբերվել է Թոփզափու պալատի

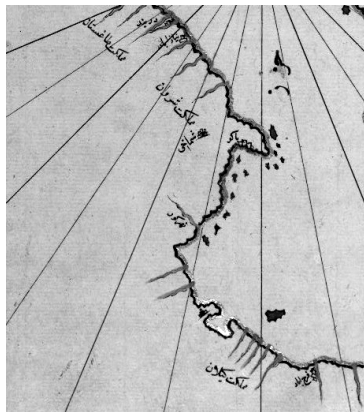
¹ Տե՛ս fa.wikipedia.org/wiki/

մատենադարանից²: Վերջերս հավաքածուն ամբողջապես թվայնացվել է «Վալցերի» անվան գեղարվեստի թանգարանի (The Walters Art Museum) միջոցներով³: «Քիթար-ի-բահրիյե»-ում, ի թիվս Փիրի Ռեյիսի մշակումների, առկա է նաև Կասպից ծովը (Բահր-ի-Խազեր / رزخ رحب) և մերձափնյա որոշ տարածքներն ընդգրկող ծովային քարտեզը⁴ (տես Նկար 1):



Նկար 1. Կասպից ծովի ծովաքարտեզը Փիրի Ռեյիսի «Ծովագիրք» հավաքածուից

Այս քարտեզում իրանական «Գիլան երկրամասի» (Մեմլեքեր-ի-Գիլան / نالایگ تکل مم) հարևանությամբ Կասպից ծովի հարավարևմտյան տարածքը (տես Նկար 2) անվանվել է «Շերվան երկրամաս» (Մեմլեքեր-ի-Շերվան / ناورش تکل مم), որի կազմի մեջ նշվել են Բագու (و کاب) և Շամախի (شخ امش) քաղաքների անունները: Սույն քաղաքների մերձակայքում ոչ մի նշույլ անգամ չկա «Ադրբեջանից»:



Նկար 2. Կասպից ծովի հարավարևմտյան տարածքը՝ ըստ Փիրի Ռեյիսի «Ծովագիրք» հավաքածուի

2 Տես http://en.wikipedia.org/wiki/Piri_Reis

3 Տես www.thedigitalwalters.org/Data/WaltersManuscripts

4 Տես www.thedigitalwalters.org/Data/WaltersManuscripts/W658/data/W658/sap/W658_000758_sap.jpg

Օսմանյան նշանավոր քարտեզագիրներից է նաև Քյաթիբ Չելեբին: Բուն անունով՝ Մուստաֆա Հաջի Խալիֆե քարտեզագիրը ծնվել է 1638 թ. Ստամբուլում և մահացել 1688 թ.: Երիտասարդ տարիքում զինվորագրվել է օսմանյան բանակին, 13 տարի շարունակ ներկա է եղել արևելյան տարբեր ռազմաճակատներում՝ Իրանի դեմ պատերազմին, Համադան քաղաքի գրոհին, Բաղդադի պաշարմանը և այլն⁵: Քյաթիբ Չելեբիի մշակումներից մեկը Սեֆյան Իրանի վարչատարածքային քարտեզն է (տե՛ս Նկար 3):



Նկար 3. Սեֆյան Իրանի վարչատարածքային քարտեզը, հեղինակ՝ Քյաթիբ Չելեբի

Սույն քարտեզում, Իրանի հյուսիսարևմտյան հատվածում (տե՛ս Նկար 4), Ադրբեջան երկրամասը նշվել է «Մենլեբեր-ի-Ազերբեյջան» (تکلیف من) անունով՝ Արաքս գետի (Նահիր-ի-Արաս / سرار من) հարավում, որի տարածքում երևում են նաև Թավրիզ (زیربت), Արդեբիլ (ایبدر), Սուֆյան (زایفوس), Ղարադաղ (պատմական Փայտակարան / قاطرق), Զուլաֆե (պատմական Զուղա / هفالوج), Խոյ (یوخ) քաղաքներն ու գավառները և այլն:



Նկար 4. Սեֆյան Իրանի հյուսիսարևմտյան տարածքը, ըստ Քյաթիբ Չելեբիի

⁵ Տե՛ս fa.wikipedia.org/wiki/

Մեր կողմից վկայաբերվող մյուս քարտեզը պատկանում է գրականագետ, հետազոտող և քաղաքական գործիչ Իբրահիմ Մութուֆերեկեին, ով ծնվել է 1674 թ. Տրանսիլվանիայում, հունգարական ընտանիքում: Օսմանյան բանակի կողմից գերեվարվելուց հետո կրոնափոխ դարձած Իբրահիմ Մութուֆերեկեի հունգարական անունը և ազգանունը չի հիշատակվել պատմության մեջ: Նա Օսմանյան կայսրության առաջին արաբատառ տպարանի հիմնադիրն է, ուր հրատարակվել է Բյաթիբ Զեյթեբի «Աշխարհացոյց» (Զիհան նամա/امن نامه) աշխարհագրական աշխատությունը: Վախճանվել է 1745 թվականին⁶: Իբրահիմ Մութուֆերեկեի միջոցով մշակված և օսմաներենով հրատարակված հերթական գործերից է «Իրանի երկրամասերը» (Մեմալեք-ի-Իրան / ناری اكل امام) վերնագրով քարտեզը, ուր պատկերված է Մեֆյան Իրանը (տես Նկար 5):



Նկար 5. «Իրանի երկրամասերը» վերնագրով քարտեզը, հեղինակ՝ Իբրահիմ Մութուֆերեկե

Սույն քարտեզի մի հատվածում՝ Իրանի հյուսիսարևմտյան տարածքում (տես Նկար 6) Ադրբեջանը («Մեմալեք-ի-Ադրբեջան») նույնպես նշված է Արաքսի հարավում, իսկ «Մեմալեք-ի-Շերվանը»՝ Արաքսի հյուսիսարևելյան մասում: Վերջինիս կազմի մեջ երևում են Բաքու և Շամախի քաղաքները: Ուշագրավ կետն այն է, որ քարտեզում նշված են նաև «Երևան

6 Տես fa.wikipedia.org/wiki

նահանգը» (Իյալեթ-ի-Բևան / ناور تلی ای), «Ղարաբաղի նահիյե»-ն (Նահիյե-ի-Ղարաբաղի / ای غاب فرق هی حان) և Նախիջևանը (نواجخن):



Նկար 6. Սեֆյան Իրանի հյուսիսարևմտյան տարածքը՝ Շերվանը, Երևանը, Ղարաբաղը և Նախիջևանը՝ ըստ Իբրահիմ Մութուֆերեկեի

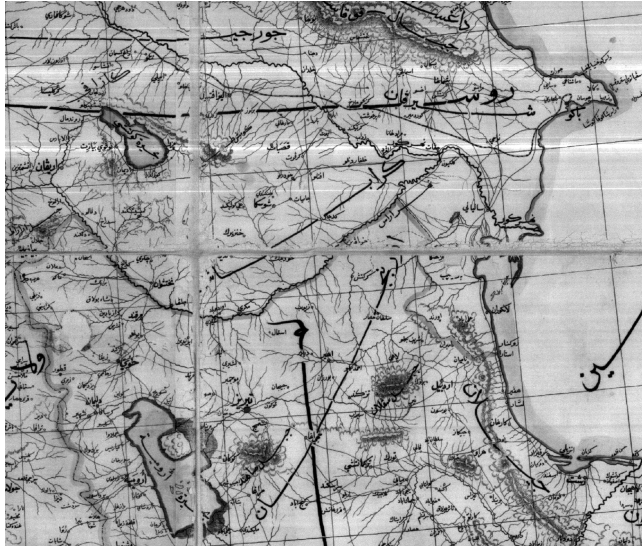
Օսմանյան երկիրը (Էլ-մեմլեքեթ-էլ-Օսմանի) (هینامث علی متکلمم) վերնագրով օսմանյան պաշտոնական մի քարտեզում, որը մշակվել է արաբերենով և տպագրվել 1893 թվականին Բեյրութում⁷ (տե՛ս Նկար 7), ներկայիս «Ադրբեջանի Հանրապետության» աշխարհագրական դիրքն անվանվել է «Շիրֆան» (ن افری ش) (արաբերենում հատուկ անուններում օգտագործվող վ տառը հաճախ փոխարինվում է ֆ-ով): Իսկ «Ազերբեյջանը» (ن اجی برزا) միանգամայն առանձնացվել է՝ որպես Իրանի (Բելադ-էլ-Աջեմ / م ج ع ل د اب) երկրամաս (տե՛ս Նկար 8):



Նկար 7. «Օսմանյան երկիրը» արաբերեն քարտեզը, Բեյրութ, 1893

⁷ Տե՛ս <http://ja.wikipedia.org/wiki/%E3%83%95%E3%82%A1%E3%82%A4%E3%83%AB:Osmanli-Ortadogu.jpg>

Քարտեզի հատկանշական կետն այն է, որ Ղարաբաղի տարածքը (Քարաբախ/ خابارک), ակնբախորեն առանձնանցվել է «Շիրֆանից» Կուր (روک) գետի բնական սահմանով:



Նկար 8. Շերվանը, Ադրբեջանը և Ղարաբաղը, ըստ «Օսմանյան երկիրը» արաբերեն քարտեզի

Օսմաներեն ևս մի քարտեզ կա մեր տրամադրության տակ (հավանաբար 19-րդ դարի վերջերին կտավի վրա տպագրված), որը կնքված է «Վիկտոր Ադվիլ» (Victor Advielle) հաստատության կնիքով⁸ (տե՛ս Նկար 9):



Նկար 9. Կտավի վրա տպագրված օսմաներեն քարտեզը՝ «Վիկտոր Ադվիլ» հաստատության կնիքով

Սույն քարտեզում, նույնպես, ներկայիս «Ադրբեջանի Հանրապետության» աշխարհագրական դիրքն անվանվել է «Շիրվան» և նրանից Կուր գետի երկայնքով առանձնանցվել է Ղարաբաղի (Ղարեբաղի/ ی غاب مرق) տարածքը (տե՛ս Նկար 10):

⁸ Տե՛ս [http://commons.wikimedia.org/wiki/File:Carte_du_Caucase_en_turc_\(19th_century\).jpg](http://commons.wikimedia.org/wiki/File:Carte_du_Caucase_en_turc_(19th_century).jpg)

ԳԻՏԱԳՈՐԾՆԱԿԱՆ

Դ (Ժ) ԳԱՐԻ, ԹԻՎ 4 (40) ԽՈՒՄԵՆԻԵՐ-ՊԵՆԿՄԵՆԻԵՐ, 2012

ՎԷՄ համահայկական հանդես



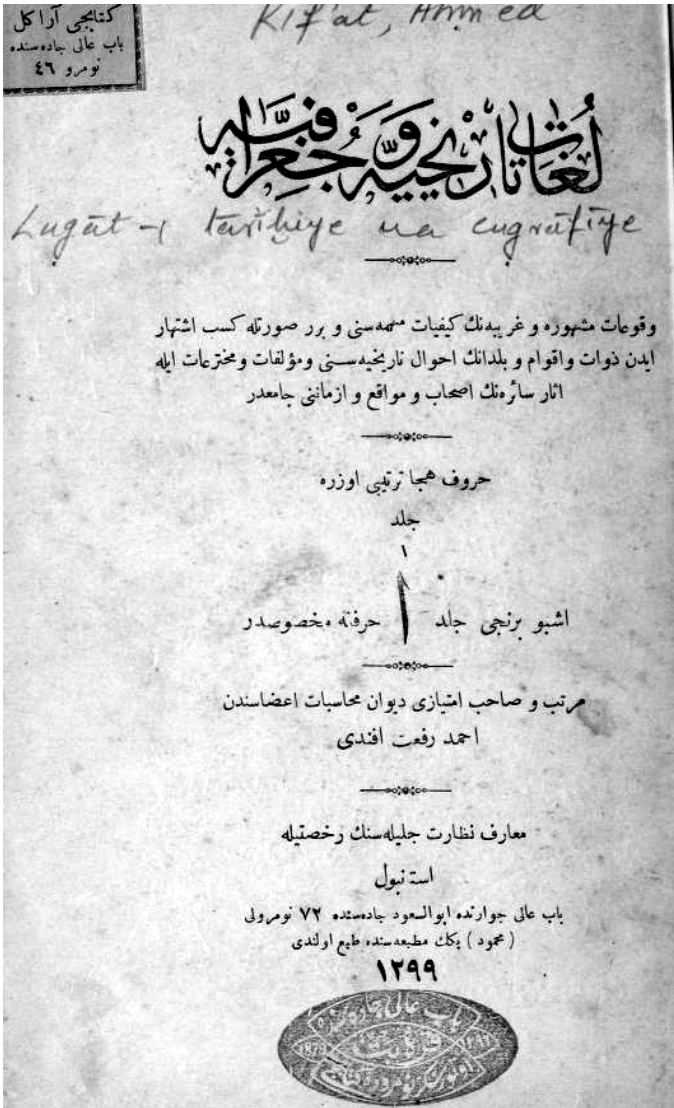
Նկար 10. Շերվանը և Ղարաբաղը՝ ըստ «Վիկտոր Ադվիլ» հաստատության կնիքով կնքված քարտեզի

2. Հանրագիտարանային նշանակության հրատարակությունները

Գրականագետ և օսմանյան պաշտոնական պատմաբան Ահմեդ Ռիֆաթ էֆենդիի հեղինակած «Օսմանյան գրանցագիրը» (Միջիլի-ի-օսմանի/سینامت علیجس) և «Պատմաաշխարհագրական բառագիրքը» (Լուղաթ-ի-Թարիխիյե-վե-Ջուդրաֆիյե/تاریخ جغرافیای عثمانی) սկզբնաղբյուրային նշանակություն ունեն և դասվում են Օսմանյան կայսրության հանրագիտարանային բնույթի առաջին աշխատությունների շարքին⁹: Ահմեդ Ռիֆաթ էֆենդին, գրական անվամբ՝ Յաղլիկչիզադե, ծնվել է Ստամբուլում 19-րդ դարի առաջին կեսին: Երիտասարդ տարիքից աշխատել է նախ ֆինանսների նախարարությունում, ապա օսմանյան բանակի ծովուժում: Պետական ծառայություններից հիշատակվում է նրա գործունեությունը՝ որպես բարեփոխումների («թանգիմաթ») հանձնաժողովի անդամ: Մահացել է 1895 թվականին:

Ահմեդ Ռիֆաթ էֆենդիի հեղինակած «Պատմաաշխարհագրական բառագիրքի» առաջին հատորը տպագրվել է 1882 թ. Բաբը Ալիում՝ Ստամբուլ (տես Նկար 11):

⁹ Տե՛ս <http://www.uslanmam.com/dini-bilgiler/>



Նկար 11. Ահմեդ Ռիֆաթ Էֆենդիի հեղինակած «Պատմաաշխարհագրական բառագիրք» աշխատության տիտղոսագիրը

Սույն բառագրքի առաջին հատորում Ադրբեջան («Ազերբայջան»/ انجای ابرزا) բառի դիմաց առկա է հետևյալ բացատրությունը (տես նկար 12). «Այս տարածքը գտնվում է Իրանի երկրամասերի (Մենալեք-ի-Իրան) հյուսիս-արևմուտքում, Ռուսաստանի և «դեվլեթ-ի-էլիյե»-ի (իմա՝ Օսմանյան պետություն) հարևանությամբ: Նրա կենտրոնը Թավրիզ քաղաքն է և նշանակալից այլ քաղաքաներն են՝ Խոյը, Սալմաստը, Արդեբիլը, Էջանը և Մարաղան...»¹⁰:

10 Ահմեդ Ռիֆաթ Էֆենդի, Պատմաաշխարհագրական բառագիրք, հատ. Ա, Ստամբուլ, 1882, էջ 139: «مدنی عرق 1299) یدالی 1882 10 دج، «دیفارغ و هیخیرات تاغ»، «مدنی عرق 139) 139) عرق ص، لوبین اتس»

﴿ آذربایجان ﴾ — ایران ممالکنک غرب شمالیسنده و روسیه
 و دولت علیه حدودی اوزرنده بر قطعهٔ جسمه در • و مرکز اداره سبی
 (تبریز) شهری اولوب (خوی) و (سلماس) و (اردبیل) و (عجمان)
 و (مراغه) ممالک مشهوره سننددر • بو قطعه ده مقدما درت ملیونه
 قریب اهالی موجود ایکن اوغرا دیغی انقلابات مناسبتیه شمعی بر بیجی
 ملیونه تنزل ایلدی •
 بوراده بک اعلا تیمور و باقر و طوز معدنتری واردر و قابلیجه لری
 خسته لره نافعدر • ازر بایجان (۷۰۶ م و ۸۸ هـ) تاریخنده یداسلامیانه
 یکندی و سلطان (مراد ثالث) و سلطان (سلیم اول) حضراتی طرفندن
 کرکی کی تهدید و بر قاج دفعه استیلا اولندیسه ده محافظه سی ممکن اوله مدی •
 (آزر بایجان) نامنک (آتروپاتان) ننگ غلطی اولدیغنی و آتروپاتان اسکندر
 رومی جنرالرندن بر شخص ایدوکنی بعض مورخین بیان ایده بور •

Նկար 12. «Աղբրեջան» պատմական և աշխարհագրական հասկացության սահմանումը ըստ Ահմեդ Ռիֆաթ էֆենդիի հեղինակած «Պատմաաշխարհագրական բառագրքի»

Բառագրքի չորրորդ հատորում (Ստամբուլ, 1883) «Շիրվան» բառի դիմաց հանդիպում է հետևյալը (տե՛ս Նկար 13)։ «Վիլայեթ, որ գտնվում է ասիական Ռուսաստանում, Խազեր (Կասպից) ծովի արևմտյան ափում: Այս վիլայեթը հյուսիսից սահմանվում է Դաղստանով, հարավից՝ Էրիվանով (Երևան) և Կուռ գետով, արևմուտքից՝ Վրաստանով և արևելքից՝ Խազեր ծովով...»¹¹:

— ۱۴۰ —
 کورجستان شرقاً بحر حرز ابه تحدید اولور • کرسی* ادارمی قفقاسیه
 اتکنده کاش (شامخی) شهری اولوب یوز یکرمی بک نفوسی جامعدر ولایت
 مذکورهر بر بیک مراکز اداردی قدیم شمایی • باقو • نوشی • شوش
 شهرری اولوق اوزره درت ایاتنه تقدیم ایدیاور هوایی کوزل و اراضیسی
 ثابت عارضه لی و مهوردر •

﴿ شيروان ﴾ — آسیای روسیه و بحر حرزک جهت غربیسنده
 پرولایندر اشبو ولایت شمالا طافستان جنو با آریوان و قوز نهری غرباً

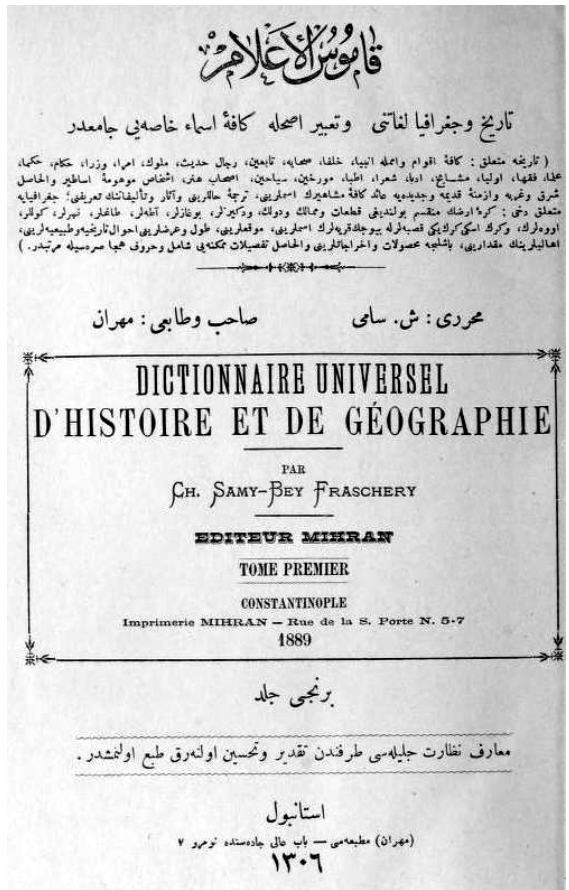
Նկար 13. «Շիրվան» պատմական և աշխարհագրական հասկացության սահմանումը ըստ Ահմեդ Ռիֆաթ էֆենդիի հեղինակած «Պատմաաշխարհագրական բառագրքի»

Գրող, փիլիսոփա և բառարանների ու հանրագիտարանների հեղինակ Շեմսեդդին Սամի Ֆերաշերին ծնվել է 1850 թ. Ալբանիայի Յանինա գավառի Ֆերաշեր քաղաքում: Նախնական կրթությունը ստացել է Յանինայի գիմնազիայում, սերտել է ֆրանսերեն, իտալերեն, հունարեն, պարսկերեն և արաբերեն: Երիտասարդ տարիքից աչքի է ընկել գրական ընդունակությամբ: 1872 թ. տեղափոխվել է Ստամբուլ և ընդունվել Օսմանյան կայսրության ներքին գործերի նախարարություն՝ որպես գրաքննչական գրա-

¹¹ Նույնը, հատ. Դ, Ստամբուլ, 1883, էջ 139-140:
 (140-139 تاحفص لوبن اتسا، (درجک یرجه 1300) یدالیم 1883، 4 دلج «عیفارغج و هیخیرات تاغعل»، یدنفا نتغفر دمجا)

սենյակի քարտուղար: Ստամբուլում խմբագրել է «Թերջուման-ի-շարդ», իսկ Տրիպոլիում՝ «Թրաբլուս գրափ» թերթերը: Աբդուլ Համիդի հրամանով նշանակվել է բանակի հսկիչ կոմիտեի անդամ և պաշտոնավարել մինչև իր վախճանը՝ 1904 թվականը: Հեղինակ է 42 աշխատությունների, որոնցից մատնանշելի են «Անունների բառարան» (الاسماء والاعلام) և «Թուրքերենի բառարան» (یکسرت سومق/ Գրամուս-ի-թուրքի) հատորյակները, որոնք ունեն գիտական նշանակություն և Օսմանյան կայսրության պատմության հանրագիտարանային բնույթի կարևոր աղբյուրներից են համարվում¹²:

Շենսեղդին Սամի Ֆերաշերիի հեղինակած «Անունների բառարանի» առաջին հատորը տպագրվել է 1889 թ., Բաբը Ալիում՝ Ստամբուլ (տե՛ս Նկար 14):



Նկար 14. Շենսեղդին Սամի Ֆերաշերիի հեղինակած «Անունների բառարանի» տիտղոսագիրը

Սույն բառարանի առաջին հատորում Ադրբեջան (اناج ایسرذا) բառի դիմաց առկա է հետևյալ բացատրությունը (տե՛ս Նկար 15-ը). «Այս վիլայեթը գտնվում է Իրանի հյուսիս արևմուտքում, որն արևելքից սահմանվում է

¹² Տե՛ս fa.wikipedia.org/wiki/

Գիլան վիլայեթով և Խազեր ծովեզրով, հյուսիսից՝ Ռուսաստանի սահման Արասով (Արաքս) և արևմուտքից՝ Օսմանիայի սահմանով, այսինքն՝ Բայեզիդի սանջակով ու Քրդստանով, հարավից՝ իրանական Քրդստանով և Իրաքով...»¹³: Հատկանշականն այն է, որ Շեմսեդդին Սամի Ֆերաշերին Ադրբեջանի բացատրության մեջ, ի թիվս լատինական, հունական և պարսկական աղբյուրների, ակնարկում է նաև հայկական պատմագիտական աղբյուրները՝ մեջբերելով «Ատրպատական» անվանաձևը¹⁴:

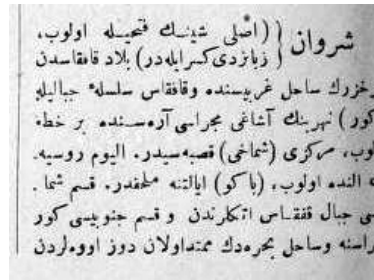


Նկար 15. «Ադրբեջան» պատմական և աշխարհագրական հասկացության սահմանումը՝ ըստ Շեմսեդդին Սամի Ֆերաշերիի հեղինակած «Անունների բառարանի»

Բառարանի չորրորդ հատորում (Ստամբուլ, 1894) «Շերվան» բառի դիմաց առկա է հետևյալ բացատրությունը (տե՛ս Նկար 16). «}Շերվան կամ Շիրվանի կովկասյան երկրամաս, որը գտնվում է Խազեր ծովի արևմտյան ափի և կովկասյան լեռնաշղթայի արանքում ընկած տարածքում: Նրա ներքևում է Կուր գետը՝ մինչև ծով, իսկ կենտրոնում Շամախի գավառը...»¹⁵:

13 Շեմսեդդին Սամի Ֆերաշերի, Անունների բառարան, հատ. Ա, Ստամբուլ, 1889, էջ 67: (67: هجفص، لوبن استسا، (یرمق یرج 1306) یدالی 1889 1۰ دلج، «مالع ال اسوماق»، یرشارف یماس ن یدل اسمش) պետք է նշել, որ 1880-ականների սկզբներին, սուլթան Համիդի հատուկ կարգադրությամբ, օսմանյան հրատարակություններում պաշտոնապես արգելվել է «Հայաստան» հասկացության նշումը: Այս կարգադրության արդյունքում, «Հայաստանի» փոխարեն հաճախ օգտագործվել են «Քրդստանը» կամ համապատասխան վիլայեթների անունները:

14 Նույն տեղում:
15 Շեմսեդդին Սամի Ֆերաշերի, Անունների բառարան, հատ. Դ, Ստամբուլ, 1894, էջ 2853: (2853: هجفص، لوبن استسا، (یرمق یرج 1311) یدالی 1894 4۰ دلج، «مالع ال اسوماق»، یرشارف یماس ن یدل اسمش)



Նկար 16. «Շերվան» պատմական և աշխարհագրական հասկացության սահմանումը, ըստ Հենսեդդին Սամի Ֆերաշերիի հեղինակած «Անունների բառարանի»

3. Օսմանյան կայսրությունում օգտագործվող դասագրքերը

Պատմաբան և քաղաքական գործիչ Աբդուլբահման Շերեֆ բեկը հեղինակ է բազմաթիվ աշխատությունների, որոնցից հարկ է նշել «Օսմանյան պետության պատմություն» (Թարիխ-ի-դեվլեթի-ի-Օսմանիյե/ (دینامشع یتلود خیرات), «Իսլամական պետությունների պատմություն» (Թարիխ-ի-դավլե-ի-իսլամիյե/ لود خیرات), «Ժամանակակից պատմություն» (Թարիխ-ի-սար-ի-հազիր/ رصع خیرات), «Ժամանակակից պատերազմի ակունքներ» (Մանշա-ի-ջենգ-ի-հազիր/ مناشع جنگ), «Ընդհանուր աշխարհագրություն» (Զոդրաֆիա-ի-օմումի/ جغرافیة عمومع ایفشارع/ جغرافیة عمومع ایفشارع) դասագրքային հատորները, որոնք դասվում են օսմանյան պաշտոնական սկզբնաղբյուրների շարքին¹⁶: Ծնվել է 1853 թ. Ստամբուլում: Եղել է Ստամբուլի Գալաթասարայի և հանրահռչակ Մեկեքիե միջնակարգ դպրոցների, ինչպես նաև ֆրանսերեն-թուրքերեն երկլեզու մի քանի դպրոցների հիմնադիր-տնօրենը: Երիտթուրքական հեղաշրջումից (Հուրիյեթից) հետո՝ 1908 թ., ընտրվել է ծերակույտի անդամ: 1909 թ. նշանակվել է **կայսրության պաշտոնական պատմագիր** և վարել է այդ պաշտոնը մինչև 1922 թ.: 1910 թ. հիմնել է Օսմանյան պատմության հիմնարկը: Պետական պաշտոնավարությանն առընթեր մասնակցել է ակադեմիական աշխատանքների, հեղինակ է մի շարք դասագրքերի: Հանրապետության հռչակումից հետո՝ 1923 թ., ընտրվել է Թուրքիայի Մեջլիսի անդամ: Վախճանվել է 1925 թ.:

¹⁶ Sñu <http://tr.wikipedia.org/wiki> ,սսս՝ <http://ca.wikipedia.org/wiki>



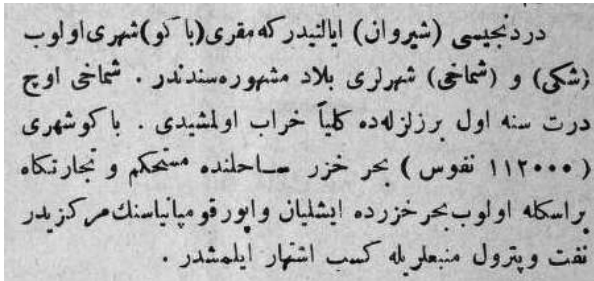
Նկար 17. Արդուլախանան Շերեֆ բեկ

Արդուլախանան Շերեֆ բեկի հեղինակած «Ընդհանուր աշխարհագրություն» դասագրքի առաջին հատորը տպագրվել է 1906 թ., Բաբը Ալիում՝ Ստամբուլ (տես Նկար 18):



Նկար 18. Արդուլախանան Շերեֆ բեկի հեղինակած «Ընդհանուր աշխարհագրություն» դասագրքի տիտղոսագիրը

Մույն դասագրքի առաջին հատորի «Կովկաս» բաժնում, ուր ընդարձակ բացատրություններ են տրվում կովկասյան նահանգների մասին (տես Նկար 19), ի թիվս այլոց, «Շիրվան»-ի մասին ասված է. «... այս նահանգի կենտրոնը Բաքուն է և նրա նշանակալի քաղաքներն են Շաքին և Շամախին: Շամախին երեք-չորս տասնյակ տարի առաջ ամբողջապես ավերվել է երկրաշարժի պատճառով...»¹⁷:



Նկար 19. «Շերվանի» մասին բացատրությունն ըստ Աբդուլախանյան Շերեֆ բեկի հեղինակած «Ընդհանուր աշխարհագրություն» դասագրքի

Պետք է նշել, որ Շամախի քաղաքը չորս անգամ՝ 1191 թ., 1667 թ., 1859 թ., 1872 թ. և 1902 թ. ավերվել է երկրաշարժից: Աբդուլախանյան Շերեֆ բեկի նշումը կամ առնչվում է 1859 թ. մեծ երկրաշարժին, երբ Շամախի քաղաքն ունեցավ մարդկային և նյութական խոշոր կորուստներ, որոնց հետևանքով նահանգի կենտրոնը 1860 թ. Շամախիից փոխադրվեց Բաքու,¹⁸ կամ էլ՝ 1872-ին:

Եզրակացություն

Ներկայացված քարտեզները, փաստերը և փաստաթղթերը վկայում են, որ Օսմանյան կայսրության պաշտոնական քարտեզներում ու հանրագիտարանային նշանակության աղբյուրներում, 16-րդ դարից սկսած մինչև 1918 թվականի մայիսը, այսպես կոչված՝ «Ադրբեջանական Դեմոկրատական Հանրապետության» հիմնումը, նրա աշխարհագրական դիրքն անվանվել է «Շիրվան» կամ «Շերվան», որը հարավից սահմանափակվել է Կուր գետով, իսկ Ադրբեջանը համարվել է Իրանի երկրամաս:

Հաշվի առնելով սույն քարտեզների, փաստերի և փաստաթղթերի թուրքական-պաշտոնական բնույթը, ուստի՝ 1918-ին սեփական բանակի սվիններով ստեղծված պետության պատմությունը կեղծելու հարցում որևէ շահագրգռության իսպառ բացակայությունը, միանշանակ կերպով կարելի է եզրակացնել, որ ներկայիս «Ադրբեջանի Հանրապետություն» հասկացությունը շինծու աշխարհագրական և քաղաքական կատեգորիա է:

¹⁷ Աբդուլախանյան Շերեֆ բեկ, Ընդհանուր աշխարհագրություն, հատ. Ա, Ստամբուլ, 1907, էջ 81: «حفص، لوبن اتسرا، (یرمق یرجہ 1323) یدالی یم 1907، ملوا دلج، «یوموع ای ایفار ع ج»، گیب فرش نم جزل ادبع): 81.)

¹⁸ Sñu http://en.wikipedia.org/wiki/Shamakhi_Rayon

Summary

GEOGRAPHICAL DEFINITIONS OF “AZERBAIJAN”

In Turkish ottoman encyclopedic and academic documents and maps

Karen H. Khanlarian (Tehran)

Historical evidences prove that the authorities of “Ittihad ve taraki” party (Union and Progress) of young Turks in Ottoman Turkey had a distinctive role in the nomination of so called “Azerbaijan” state, established in May 1918. It was by their order that the “Musavat” party named this newly emerged statehood as “Azerbaijan” on the territories where once were existing as “Albania”, “Shirvan” or “Shervan”. The authorities of “Ittihad ve Taraki” along with the “Musavatists” strived for creating a favorable political ground to annex the Azerbaijan province of Iran to this newly created state.

Has any historical land named “Azerbaijan” ever existed on the northern bank of Arax River? Does this falsification have any significant relevance to the historical lands of Azerbaijan of Iran? The panturkist historians have implemented extensive researches in this regard and traditionally have created some criteria based on which they boldly reject the authenticity of the Iranian, Russian, European and Armenian historical sources, calling them “fake”, “false” or “with bias

The main purpose of this paper is to reveal the geographical concept of “Azerbaijan” based on the Turkish ottoman encyclopedic and academic documents and maps.

The facts mentioned in this paper prove that based on the official maps and encyclopedic and academic documents, published materials and textbooks in Turkish ottoman empire, the geographical territories where the so called “Democratic Republic of Azerbaijan” state was created were existing as “Shirvan” or “Shervan” starting from the 16th century until May 1918. And Azerbaijan (Aturpatakan or Atropatena) was part of territory of Iran, as an Iranian province on the southern bank of Arax River

Hence, without doubt we can conclude that the concept of “Azerbaijan Republic” is a geographically and politically fake phenomenon.